

LAS ERMITAS DE MUSKIZ

GURUTZI DE ARREGI Y AZPEITIA*

* Dpto. de Etnografía del Instituto Labayru. Sección de Antropología y Etnografía de Eusko Ikaskuntza-Sociedad de Estudios Vascos.

El Dr. Basabe era natural de San Julián de Muskiz. Siempre mostró su entusiasmo por estos pequeños monumentos populares que son -las ermitas-y, claro está, las de su pueblo las llevaba en su corazón. Fue él precisamente quien me dio los datos y noticias de la de Ntra. Sra. del Socorro, ermita a la que tenía un especial afecto. Me consta, que ayudó con su dinero a restaurar el cuadro de la Virgen que se halla en su interior.

En su homenaje, le dedico estas líneas, llenas de admiración y cariño hacia su persona.

En el municipio de MUSKIZ, con una extensión de 21'5 Km², se recuerda a lo largo de la historia, un total de 8 ermitas. En la actualidad únicamente quedan en pie 2 de ellas: *Ntra. Sra. del Socorro*, y *Ntra. Sra. de la Asunción de la Rigada* que ejerce funciones de Parroquia. El resto de ermitas, con el paso del tiempo, han desaparecido.

Muskiz uno de los siete Concejos del Valle de Somorrostro, está integrado en las Encartaciones de Vizcaya.

Limita al Norte con el Mar Cantábrico, al sur con Galdames, al Este con Abanto y Zierbana y al Oeste con Sopuerta y Castro Urdiales (Santander).

El Sur del municipio mantiene la tónica de la tierra encartada: terreno alto, ríos encajonados, multitud de barrancas. Entre sus montes se pueden destacar, *Mello* (630mts), *Posadero* (385mts) y *Pico Ventana*. Al norte, el río Barbadun deposita sus aguas en el mar, junto a la playa de la Arena, en zona más baja con visos de marisma.

Población: La población del municipio se asienta en los barrios de El Covaron, El Haya, Memerea, Pobeña, San Juan de Somorrostro y San Julián de Muskiz.

Su evolución geográfica ha sido ascendente desde finales del siglo pasado:

1887	1660	habitantes
1900	2831	”
1920	4102	”
1940	3746	”
1960	4761	”
1978	6194	”
1986	6224	”

Patrimonio monumental: Las Parroquias del municipio son: San Julián de Muskiz, San Juan Bautista de Somorrostro y San Nicolás de Bari de Poberría.

Las Ermitas: Ntra. Sra. del Socorro y San Pantaleón, y Ntra. Sra. de la Asunción que ejerce actualmente funciones de Parroquia.

Cuenta con numerosas Casas-Torre y Palacios: Castillo de Muñatones; Casa-Torre de Memerea, de Santelices, de El Pobal, de Montañó. Palacios de los Salazar, Enterrado, de Treto, de Alvarado, de Lavalle, de Llarena, de Villar de Musques-Muñatones, de González o Sota, del Arzobispo Don Pedro de la Quadra y numerosas casas solares, así como también se halla en este municipio, la interesante Ferrería de el Poval. (1)

ERMITA DE NTRA. SRA. DEL SOCORRO Y SAN PANTALEON

En los libros de Fábrica y de Cuentas, es designada: Ntra. Sra. del Socorro y San Pantaleón. Pertenece a la Parroquia de San Nicolás de Bari de Poberría.

Se sitúa en la cima de un pequeño promontorio, denominado montículo del Socorro. Está rodeada de encinos, acacias, laurel, adelfas... La ermita se halla sobre la Playa de la Arena, encima de la cueva de San Pantaleón. En esta cueva el año 1981, colocaron un pequeño altar y una imagen del santo. Se dice tradicionalmente que en ella vivió un ermitaño dedicado al culto del santo.

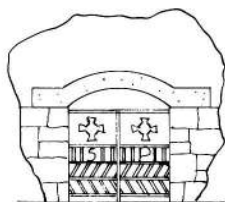
Datos geográficos

Altitud sobre el nivel del mar: 40 mts.


Coordenadas: Long. : 0° 33' 58" Lat. : 43° 20' 48"

Orientación NE-SW

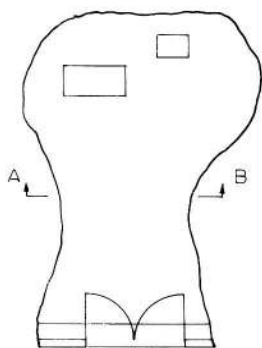
(1) VALVERDE, José Ramón, *Muskiz monumental*. Petronor, S.A. Bilbao, 1984




ALZADO FRENTE



Sección A-B



PLANTA



Instituto LABAYRU

Departamento de ETNOGRAFIA

Ermita: **Cueva San Pantaleón**

Localidad: **Pobeña**

Fecha: **VI-86** Dibujado por: **A. Arregi**

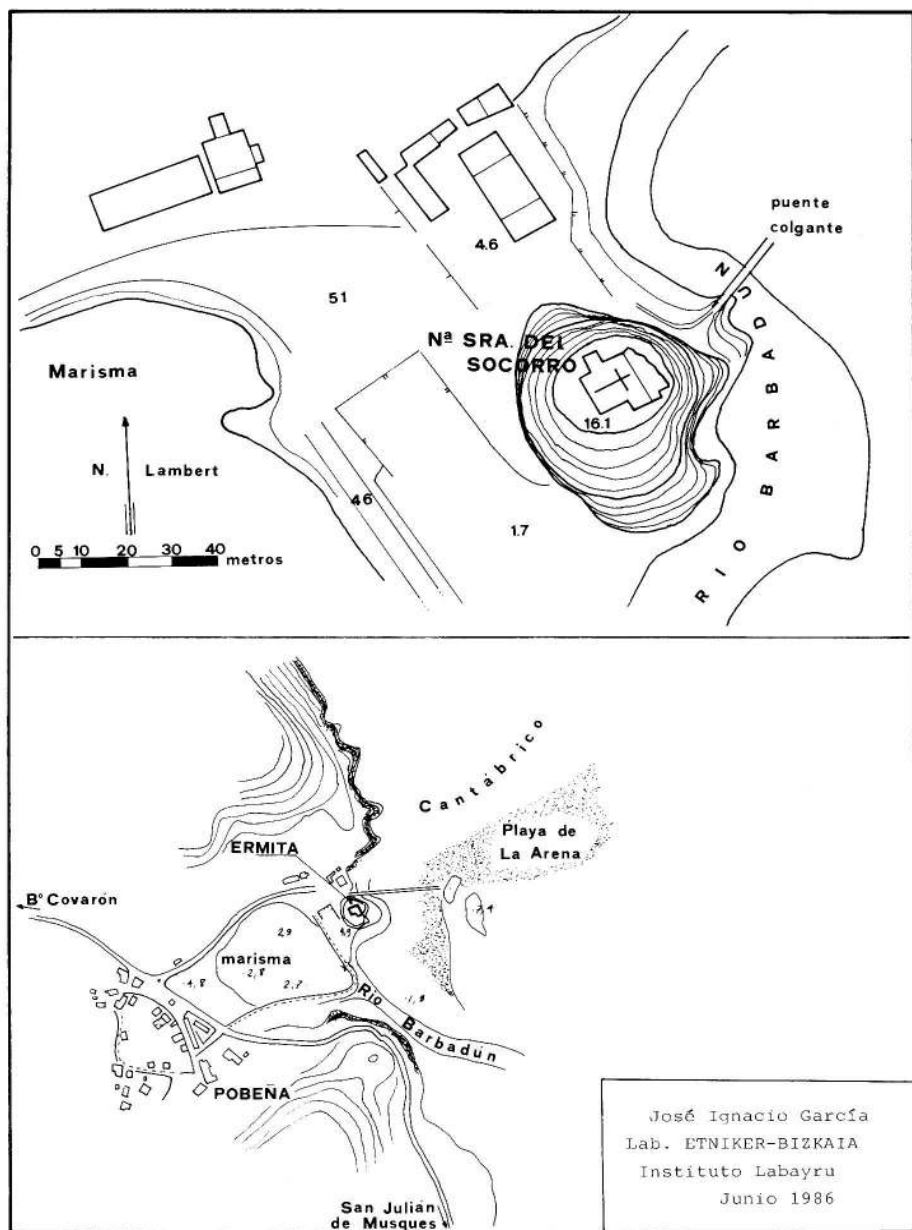


Ermita de Ntra. Sra. del Socorro. Pobeña



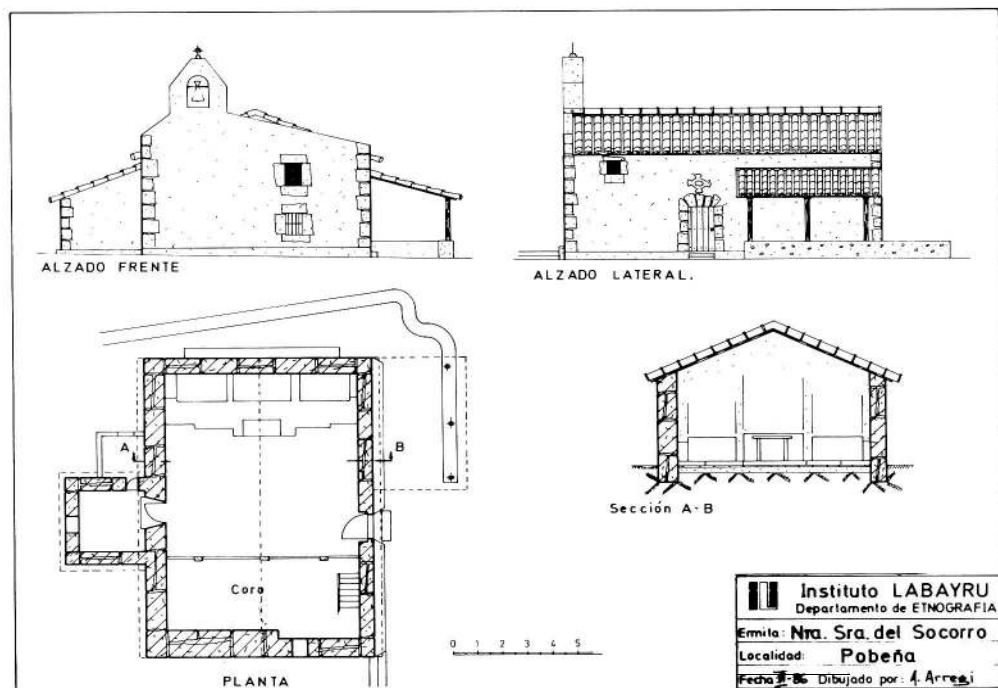
Interior de la Ermita de Ntra. Sra. del Socorro. Pobeña.

Acceso: Se accede a la ermita a través del Paseo de Pobeña hasta el embarcadero. También se puede llegar desde la playa de la Arena, pasando un puente sobre el río Mayor o Barbadún.




Descripción Arquitectónica.

Planta rectangular, de una sola nave, de 12,70 x 10 mts. La Sacristía se halla adosada al lado NW, con una ventana protegida por barrotes de hierro. Los muros son de mampostería lucida. Cubierta a dos aguas, con espadaña de mampostería lucida, de un vano con campana y rematada por cruz que imita una custodia. Tiene una puerta al lado de la epístola y tres ventanas rectas, dos al lado SW y una al SE. El pavimento es de madera. Dispone de coro. Pórtico en parte de la fachada SE. Sobre la puerta la inscripción: ERMITA VIRGEN DEL SOCORRO/POBEÑA.

*Imágenes*

Las imágenes que se veneran en su interior son la de Ntra. Sra. del Socorro, la de San Bartolomé y la de San Nicolás. Hay un cuadro de la Virgen con el niño, y otro relieve de la Virgen del Socorro.



Cueva de San Pantaleón.

Festividad culto y ritos

La fiesta de la ermita tiene lugar el día 8 de Septiembre, festividad de la Natividad de Ntra. Sra. Este día se celebran misas ininterrumpidamente desde las 6 de la mañana hasta las 10,30. A continuación de la última Misa, tiene lugar la procesión con la imagen mayor. La imagen permanece en la Parroquia, hasta el primer domingo de Octubre, día en el que es devuelta a la ermita.

En tiempos los pescadores iban en la procesión detrás de la imagen, con los remos en alto. A la hora de hacer la entrada en la Parroquia, unían los remos formando un arco. Ahora a la procesión acompañan los dantzaris.

El día de la fiesta acude gente no solamente de Muskiz, sino también de los pueblos limítrofes.

Novena: A la fiesta le precede la Novena a la Virgen.

Los vecinos de Pobeña, celebran «El Socorrillo», el día 9 de Septiembre.

En tiempos, los pescadores de Pobeña, se reunían en esta ermita para comprobar el estado de la mar y preparar la salida a la pesca. En el momento de salir a pescar se acercaban con sus barcos a la ermita y pedían la protección de la Virgen.

Exvotos: En el interior se halla la maqueta de un barco velero. Hubo otros exvotos que ya no existen: zapatitos de niños, muletas, etc.

En un cuadro-exvoto se lee la siguiente inscripción:

«Dia 15 de Octubre de 1768, entre 4 y 5 de la tarde hallándose el Paquebote/ correo de su Magestad El Colón, al mando de Don Pedro de Llano/ treinta millas al norte del puerto de la Habana de el/ Que con destino a la Coruña, Había salido el día Antecedente/ y estando a la Vretona con sus mayores y mezana arriadas/ y juanetes abajo, le sobrevino un tan violentísimo uracan/ que haciendo obedecer el barco hasta que mucha parte de la escotilla se puso debajo de la mar, se quedó totalmente dormi/do, y comtemplando toda su tripulacion zozbrase en a/quel instante, imploraron de beras a la Milagrosa Madre de Dios del Socorro por cuia intercesión lograron del Altísimo/ treguas para picar el palo Mayor con lo que inmediatamente,/ salieron de tan gran conflicto y al 4 día entrar en La/ Habana en bandolas sin que Nadie Ubiese padecido/la menor lesión.

A DEBOZION DE Dn. PEDRO DE LLANO.

Himno: La virgen del Socorro tiene su himno propio:

Virgen del Socorro
de Pobeña Honor.
Tus hijos un Himno
te cantan de amor
Ave, Ave, Ave María...

Las más bravas olas
tu roca al tocar
sus encajes tienden
al pie de tu altar
Ave, Ave, Ave María...

Pobeña te aclama
Socorro sin par,
Reina de los cielos
la tierra y el mar
Ave, Ave, Ave María...

NOTAS HISTORICAS

Del libro de Cuentas de la ermita (1797-1924), entresacamos los datos que transcribimos a continuación (2):

Lista de Beatas y Mayordomos al servicio del Santuario:

- 1796 «En el lugar de Poveña Jurisdicción del concejo de San Julian de Musques a doce dias del mes de diciembre año de mil Setecientos noventa y Siete aparecieron ante mi don Josef Juachin de Llano Cura y Beneficiado de la Yglesia Parroquial de San Nicolas de Bari de dicho lugar don Juan Antonio de la Bodega Capitan de Correos Marítimos de su Magestad y Theresa de Foncerrada Beata del Santuario de Nra Señora del Socorro, y San Pantaleón sita en el expresado lugar el Primero Maiordomo que fue en el año precedente quienes vajo la debida forma dieron, y recibí su cuenta (...)».
- 1797 Juan Antonio de la Bodega y Theresa de Foncerrada.
- 1798 Don Antonio de Nieto Maiordomo, y Theresa de Foncerrada Beata.
- 1799 Antonio de Nieto y Theresa de Foncerrada.
- 1800 Antonio de Nieto y Theresa de Foncerrada.
- 1801 Andrés de Momeñe y Theresa de Foncerrada.
- 1802 Antonio de Nieto y Theresa de Foncerrada.
- 1803 Antonio de Nieto y Theresa de Foncerrada.
- 1804 Don Manuel (?) de Larrea maiordomo y Maria de Maruri Beata.
- 1805-1816 «a nueve dias del mes de Agosto y año de mil ochocientos y diez y seis, aparecio (...) Maria Maruri, Beata del dicho Santuario, y a fin de querer dar todas sus cuentas (...)».
- 1816-1824 Maria Maruri.
- 1825 Ambrosio de Orcasitas maiordomo, y Maria de Maruri Beata (...).
- 1826 Ambrosio de Orcasitas y Maria de Maruri.
- 1827 Ambrosio de Orcasitas y Maria de Maruri.
- 1828 Ambrosio de Orcasitas y Maria de Maruri.
- 1829 Ambrosio de Orcasitas y Maria de Maruri.
- 1830 Ambrosio de Orcasitas y Maria de Maruri.

(2) AHEV. MUSQUES-POVEÑA. SAN NICOLAS DE BARI; 2-1 Libro de Cuentas. Ermita del Socorro y San Pantaleón; 1797-1924.

- 1850 (Tras la visita de 1850 se lee:): Cumpliendo en lo posible con lo mandado por S.S. Yllma en la precedente bisita digo yo el infraescrito actual cura parroco: que por causas que no combiene espresar aqui, y que no se ocultan al Señor Vicario del partido, este libro no ha estado a mi cuidado hasta ahora, y luego que me orientado de el, he preguntado de lo ocurrido en el particular, y me informan: que este Santuario tuvo su Veata hasta el año de mil ochocientos treinta y ocho en que fallecio, y esta no dejo apunte, ni razon alguna de los ingresos y gastos del Santuario, que luego de su fallecimiento la Señora Doña Manuela de Lopategui tomo la debocion de cuidar de el, como en efecto ha seguido en union de Doña Maria de Lambarri hasta ahora, y preguntadas estas dos Señoras de las cuentas de lo que han recibido y gastado, perteneciente a este Santuario (...)»
- (...) Nota: Puesto que en el dia tampoco tiene Veata este Santuario; pero que Doña Maria de Lambarri dice seguira cuidando de el sola, porque la Doña Manuela de Lopategui no puede por su edad y achaques. (...).
- 1852 Maria Lambarri.
- 1853 Maria Lambarri.
- 1854 Maria Lambarri.
- 1855 Maria Lambarri.
- 1856-1873 Maria Lambarri.
- 1874 Cuenta que presenta el infraescrito Cura encargado de la Parroquia de San Nicolas de Bari de Poveña y administrador de los bienes e intereses de la Hermita de Nra. Señora del Socorro y San Pantaleon del año 1874. (Firma el cura) Leon de Mangolarra.
- 1875 Leon de Mangolarra.
- 1876 Leon de Mangolarra.
- 1877 Maria Lambarri.
- 1878-1879 Maria Lambarri.
- 1880 Maria Lambarri.
- 1881 Firma la cuenta: El cura Miguel de Zarandona.
- 1882 Serapio de Yturrieta Maiordomo (sic).
- 1883 Manuel de Blanco Maiordomo.
- 1884 Gumersindo de Yzaguirre
- 1885 Leon de Zorrilla.
- 1886 Anacleto Gonzalez.
- 1887 Manuel Yturrieta.

- 1888 Jose Echauregui y Canton.
- 1889 Manuel Rios.
- 1890 Segundo Barquin.
- 1891 Nicolas Echevarria.
- 1892 Juan Gonzalez.
- 1893 Manuel Zorrilla.
- 1894 Manuel Zorrilla (Firma la cuenta: «la junta de fabrica»).
- 1895 Manuel Zorrilla.
- 1896 Manuel Zorrilla.
- 1897 Francisco Barcena como depositario de la ermita.
- 1898 Francisco Barcena mayordomo de la Ermita.
- 1899 Francisco Barcena.
- 1900 (No hay cuenta).
- 1901 Francisco Barcena.
- 1902-1904 Francisco Barcena.
- 1905-1908 Firma la cuenta Nemesio Guillot (cura de Poveña).
- 1909-1912 Firma la cuenta Aniceto Echevarria.
- 1913 No hay cuentas.
- 1914 Firman la cuenta Fructuoso Berazaluce, Miguel Saralegui y Daniel de Ortuzar.
- 1915 Firman la cuenta: Miguel Saralegui, Fructuoso Berazaluce y Fabian Angoitia.
- 1916 Miguel Saralegui, Fructuoso Berazaluce y Fabian Angoitia.
- 1917 Fabian Angoitia, Felipe Echevarria y Casimiro Mendilivar.
- 1918 Firma Fabian Angoitia.
- 1919 Fabian Angoitia, Felipe Echevarria y Casimiro Mendilivar.
- 1920 Casimiro Mendilivar, Felipe Echevarria y Alejandro Gil («individuos de la Junta de Fabrica de la Yglesia de Pobeña»).
- 1921 Alejandro Gil.
- 1922 Alejandro Gil.
- 1923 Alejandro Gil.
- 1924 Alejandro Gil.

INVENTARIO

En el citado Libro de Cuentas -en las primeras páginas del mismo- se consigna:

«Ynventario de las alajas que existn en la Ermita de Nuestra Señora del Socorro y San Pantaleón son las siguientes.

Primeramente un vestido de Tisu, manto, Saya, y talle con su cortina de la misma tela.

Yden otro vestido de Persiana, manto, saya, y talle.

Yden uno azul celeste tafetan doble guarnecido de fiejo (?) de Pata.

Yden un ornamento de Persiana fondo blancoguarneido degalón de oro.

Yden otro ornamento de raso fondo blanco.

Yden otro ornamento de raso.

Yden otro ornamento de lana Encarnada.

Yden otro ornamento que dio un Deboto de seda blanco guarnecido de galón de oro.

Yden dos frontales uno de Persiana fondo blanco guarnecido de galón de oro, otro de raso fondo encarnado.

Yden tres Albas, dos amitos, y dos Zingulos.

Yden dos bolsas de Corporales, con dos sobre calices.

Yden seis manteles, y dos Paños de manos.

Yden dos Juegos de Corporales, con quatro purificadores.

Yden un cáliz, y Patena de Plata.

Yden una Corona de Plata, y un rosario sobre dorado con dos medallas de plata, y un Santo christo feligranado (sic).

Yden seis Candeleros de metal amarillo.

Yden una anda de Nuestra Señora y un guarda ropa.

Yden una Eredad de Tierra бага (sic) en el sitio que llaman Poveja cerrada de ballado inmediata a dicha Hermita».

En el AHEV, en el apartado de Papeles Varios, se conserva este documento que data de 1902:

«Hacemos saber: que en este Tribunal diocesano se ha dictado el siguiente auto:»

«Vista la precedente comunicación del Señor Cura Ecónomo de la Parroquia de San Nicolás de Bari de Poveña, dando conocimiento de que ha sido indebidamente vendida a un particular la ermita de Ntra. Sra. del Socorro con el pequeño monte que la ro-

dea, sitios en jurisdicción de dicha Parroquia; en atención a que, según antecedentes que obran en este Tribunal el nueve de Julio de mil ochocientos noventa y dos se autorizó el Ecónomo que entonces era de la parroquia mencionada para que pudiese arrendar parte del monte de que se trata por tiempo determinado a una compañía minera que deseaba utilizarlo, siempre que se dejara expedito el acceso de los fieles al Santuario;...

...Se autoriza al referido Ecónomo de Poveña con la Junta de Fabrica y a la feligresía, cuyos derechos se menoscaban para tratar con el que se supone propietario, primero extrajudicial y amistosamente sobre el respeto al lugar sagrado de la ermita y su posesión por la Parroquia con el terreno necesario para que a ella puedan acudir los fieles y sobre indemnización por el resto del monte que no se devuelva; y de no conseguirse lo justo y razonable, para acudir a los Tribunales en defensa de sus derechos. Lo mando y firma el Muy Ilustre Señor Provisor y Vicario general de la Diócesis de Vitoria a veinte y dos de Marzo de mil novecientos dos...» (3)

NTRA. SRA. DE LA ASUNCION DE LA RIGADA

Esta ermita que en su día perteneció a la Parroquia de San Julián actualmente ejerce funciones de Parroquia.

Se halla situada en el barrio de la Rigada. Delante tiene un espacio amplio, con árboles de los denominados «plátanos» En el lado N. un frontón adosado.

Altitud sobre el nivel del mar: 118 m.

Coordenadas: Long.: 0° 32' 45"

Lat.: 43° 20' 13"

Orientación: W-E.

Se accede por la carretera general Bilbao-Santander, a la altura del Km 35, se toma desviación a la derecha. A unos 100 mts. se halla la ermita.

(3) AHEV. MUSQUES-POBEÑA. SAN NICOLAS DE BARI; P.V. 3.
Papeles Varios. Documento n.º 10.

DESCRIPCION:

Planta rectangular, de una sola nave, de 15 x 8,80 mts. Abside poligonal con dos ventanas. Sacristía en el lado del Evangelio. Adosados sendos edificios en sus fachadas laterales. Muros blanqueados y lucidos. Cubierta a dos aguas, y tres más en el ábside. Espadaña de un vano, con campana y rematada por cruz de hierro. Puerta de arco a los piés. Ventana circular en el lado E. Al S. cuatro ventanas protegidas por barrotes de hierro. Pavimento deterrazo. Tiene coro y pórtico a los piés.

Imágenes: La Asunción de Ntra. Sra., San José, San Roque y San Antonio.

Cuadro: Virgen con el Niño.



Ntra. Sra. de la Asunción de La Rigada.



Interior de la ermita -actualmente Parroquia- de Ntra. Sra. de la Asunción de La Rigada.

Festividad, Culto y Ritos

La fiesta se celebra el día 15 de Agosto festividad de la Asunción de Ntra. Sra. con misa cantada. El día 16 de Agosto, festividad de San Roque, se celebra también Misa.

Rogativas: En tiempos de sequía se acudía en rogativa a esta ermita.

Culto dominical: Actualmente ejerce funciones de Parroquia. Hay culto dominical y se celebran ritos de boda, bautizos y funerales.

OBSERVACIONES:

A consecuencia de un incendio que tuvo lugar antes de la guerra de 1936, la ermita quedó totalmente destruída. Ybarra y Bergé el año 1958 escribía

que «recientemente había sido reconstruída». (4). En la base de la espadaña figura la inscripción: 1947.

Junto a la primitiva ermita, según señala Labayru, existió un *beatario de franciscanas*. (5).

NTRA. SRA. DE LA ENCARNACION (Desaparecida).

Esta ermita, que Iturriza la consigna como la Anunciación de Ntra. Sra. (6) perteneció a la Parroquia de San Nicolás de Bari de Pobeña.

No se recuerda el lugar de su emplazamiento. En un inventario de censos a favor de la Parroquia de San Nicolás, se citan las tierras correspondientes a esta ermita.

«Mas dos medias suertes de tierra en Molenillo la una a lo último de arriba pega al ballao su cerverera y confina por avajo con otra de Anttonio del puerto; la otra arrima por un lado a doña Juana de la quadra y por el otro a otra media suerte de Nuestra Señora del socorro y fueron de la hermita de la encarnazion...» (7)

Iturriza al mencionar esta ermita, señala que fue demolida en el año 1750. (8).

Del libro de Fábrica de la Parroquia, extraemos los siguientes datos: (9).

«Cargo... Ytten Quatrocientas y diez rreales vellon que debe el Maestro Don Juan Miguel de mendia, los mismos en que fueron rematados los despojos de la Hermita de la encarnación».

El año 1750 el citado mayordomo anota:

«Cargo... Ytten de Sesenta rreales de Redictos de El Zenso de treinta ducados que a su favor tenía la Hermita de nuestra Sra. de la Encarnación y oi se alla a favor de la fábrica de dicha yglesia como consta de la Razon dada por Don Francisco de Llano como maiordomo que fue de dicha hermita.

(4) YBARRA Y BERGE, Javier. *Catálogo de Monumentos de Vizcaya* Bilbao, 1958, p. 167.

(5) LABAYRU, Estanislao J. de *Historia General del Señorío de Bizcaya*. Tomo II. La Gran Enciclopedia Vasca. Bilbao, 1968, pp. 662-63.

(6) ITURRIZA, Juan Ramón de. *Historia General de Vizcaya y Epítome de las Encartaciones*. Edición y notas por Angel Rodríguez y Herrero. Bilbao, 1938, p. 608.

(7) AHEV. MUSQUES-POBENA. SAN NICOLAS DE BARI; 2-2 Parroquia. Libro de Fábrica: Cuentas, inventario y visitas; 1748-1904.

(8) ITURRIZA, Juan Ramón de. o.c. p. 610.

(9) AHEV. MUSQUES-POBENA. SAN NICOLAS DE BARI, Libro de Fábrica citado.

Yteen Beinte y dos que me entrego don Matheo de los Rios limosna que le hubo mandado su abuela... a dicha hermita de la encarnación.

Yteen ciento y nobenta y dos valor de las treinta y dos brazas de tierra del sitio que fue de dicha hermita de la encarnacion y se bendieron a Don Simon de Llano por el rejidor de dicho Lugar de Pobeña en nombre de sus vecinos.

En la cuenta del año 1751 se dice:

«...Y doze de los derechos del traslado de la zesion del Zenso de treinta Ducados que estava a favor de la Hermita de la Encarnacion y reconocimientos echos a favor de la fábrica...».

En el libro de Fábrica hay un inventario en el que se detallan los censos citados anteriormente, más las propiedades de tierras.

SAN JUAN BAUTISTA (Desaparecida)

El historiador Iturriza señala que esta ermita fue edificada en la proximidad del astillero viejo, el año de 1692. (10)

Estuvo situada en el lugar que actualmente ocupa la Parroquia bajo esta misma advocación. Este templo parroquial comenzó a edificarse el año de 1742.

En el libro de Fábrica de la Parroquia de San Juna Bautista, el 20 de Enero de 1731, se hacia constar que con esta fecha se habían reunido en las puertas principales de la citada Iglesia Parroquial, los regidores y vecinos de los Partidos del Valle Memerea y la Rigada, con el fin de tratar y acordar el modo y forma de regir, conservar y aumentar la citada Iglesia por haberla erigido y fabricado de planta nueva en su suelo propio que le pertenecía por cesión voluntaria que de él hizo uno de los vecinos.

Al final de este documento se señala:

«...Dixeron que como llevan referido por medio de dichos sus Apoderados ubieron pedido Lizenzia para herijir dicha Parroquia Parte abajo donde se alla y junto a la casa de escuela que llaman el Astillero donde estava la hermita de dicho señor don Juan Bauptista al Ilustrisimo señor don Lucas Consejero de Molina Arzobispo de este Arzobispado de Burgos...» (11)

(10) ITURRIZA, Juan Ramón de. O.c. p. 608.

(11) AHEV. MUSQUES-SOMORROSTRO. SAN JUAN BAUTISTA; 6-2.
Libro de Fábrica: Cuentas y visitas; 1731-1798.

Iturriza testimoniaba que esta ermita de San Juan Bautista, junto con otras de esta zona, «algunos años a esta parte las han demolido y profanado».

ERMITA DE LA MAGDALENA (Desaparecida)

Esta ermita perteneció a la Parroquia de San Julián.

Emplazamiento: Estuvo situada en el barrio Memerea. En este barrio se halla la torre del mismo nombre, a la vera izquierda de la carretera que se dirige a Sopuerta.

En la visita del año 1702, el Visitador General hace constar:

«...Por testimonio de mi el notario Vio y Visito este libro de Visitas de la Capellania que dejó Doña Ana del Río muger que fue de Don Juan de Sobrado en su primera fundación con cargo de misa rezada todos los domingos y fiestas de guardar en la hermita de la Magdalena sita en el barrio de Mermerea sobre quinientos ducados de principal en diferentes censos. Y por la última Visita del año de mil seiscientos y noventa y cinco se redujeron dichas misas a las que cupiesen en la renta de dicho capital a razón de cinco Reales cada una diziéndose en dicha hermita y en días festivos...» (12).

ERMITA DE SAN MARTIN DE MUÑATONES (Desaparecida)

Hasta tiempos recientes, estuvo situada esta ermita en el Barrio de San Martín de Muñatones, cerca de la Torre San Martín y delante del Palacio de los Salazar, a la vera derecha de la carretera general 634 Bilbao-Santander, en el Km. 20.

Ya el año 1958, Ybarra y Bergé señalaba que la ermita estaba en ruinas. (13).

De esta Casa Torre de San Martín nos dá detalles Iturriza:

«Casa Torre de San Martín de la que han salido barones ilustres, que han poblado en diversas partes de España: siendo memorable su rebiznieto Lope García de Salazar, el savio, que escribió

(12) AHEV. MUSQUES-SAN JULIAN; 3-4
Capellania del Río 1702-1850.

(13) YBARRA Y BERGE, J. O. c. p. 164.

en dha Casa Torre (estando preso por sus hijos) el año de 1471 los 25 libros de Historia de las Bienandanzas» (14).

La imagen titular se conserva en el Museo Arqueológico Etnográfico e Histórico Vasco de Bilbao. Para Ybarra y Bergé es talla del siglo XVI, y fue hallada en el desván del llamado Palacio de los Salazares. (15).

Enterramientos: El año 1864, Trueba recogía el testimonio de un anciano labrador, que habitaba en el palacio y cuidaba de él. Este le comunicó que había encontrado «multitud de huesos humanos bajo el coro de la ermita al reedificar el ángulo del mediodía que se vino abajo, y recogiénolos cuidadosamente los colocó en el sitio donde habían permanecido siglos enteros» (16)

Trueba señala que «bajo el coro de esta ermita de San Martín, tenían los Salazares su enterratorio ó carnera y allí deben descansar los restos del autor de la Crónica de Vizcaya de las Buenas-andanzas é fortunas Lope García de Salazar, dispuso testamentariamente que se le enterrase en esta ermita.» (17).

Posteriormente, el año 1956, Javier de Ybarra y Bergé y E. Calle Iturrino, dan cuenta de las excavaciones realizadas en esta ermita. Entre los restos aparecidos en el lado de la Epístola había una mandíbula de tamaño no común. Y entre los descubiertos en el lado del Evangelio destacaba un maxilar inferior, como de una jovencita, con todos los dientes perfectamente conservados. Estos restos fueron atribuidos a D. Lope García de Salazar y a una hija suya. (18).

De D. Lope se dice que alcanzaba una estatura de 2,10 m. de altura. Los médicos forenses al estudiar estos restos concluyeron que la mandíbula citada se refería a un individuo de elevada estatura, de 2,07 m.

Estos restos fueron trasladados provisionalmente a la Parroquia de San Juan Bautista de Somorrostro, hasta que se reconstruyera la ermita.

SAN VICENTE Y SAN PEDRO (Desaparecidas)

Estas dos ermitas, las ubica el historiador Iturriza, en la Feligresía de San Juan Bautista de Astillero del Puente. El mismo autor señalaba a finales del

(14) ITURRIZA, Juan Ramón de. O.c. pp. 608-609.

(15) YBARRA Y BERGE, J. O. c. p. 165.

(16) TRUEBA, Antonio de. *Capítulos de un libro. Sentidos y pensados viajando por las provincias vascongadas*. Madrid, 1864. pp. 136-137.

(17) Ibidem.

(18) YBARRA Y BERGE, Javier y CALLE ITURRINO, E. *La tumba de Lope Garcia de Salazar en San Martín de Muñatones*. Bilbao, 1956, pp. 12-13.

siglo XVIII «...pero algunos años a esta parte las han demolido y profanado». (19).

No hemos hallado ninguna referencia documental sobre las mismas.

Labayru refiriéndose a la de San Vicente señala que por su mal estado se mandó cerrar en 1732 y que la imagen titular se colocase en San Juan Bautista. (20).

Informantes Locales

José María Basabe. San Julián de Muskiz (†)

Francisco Garay. San Julián de Muskiz.

Natividad Muerza. La Rigada

José Portilla. La Rigada

Antonio Morquillas. Somorrostro.

Plano de situación: José Ignacio García

Plano de planta y alzado: Ángel Arregi.

Fotografías: Juan Cordón y José Ignacio García.

Dpto. Etnografía Instituto Labayru.

(19) ITURRIZA, Juan Ramón de. O.c. p. 608.

(20) LABAYRU, Estanislao J. de., O.c. p. 626.