

NOTA ACERCA DE ALGUNAS INVESTIGACIONES
PREHISTORICAS REALIZADAS EN EL PAIS VASCO
DESDE EL AÑO 1933 HASTA EL DE 1936

por José Miguel de Barandiarán

SEPULTURA PREHISTORICA DE LAMIKELA

El 30 de marzo del año 1933 me comunicó D. Eusebio Larramendi, cura de Contrasta, que a poca distancia de esta aldea habían aparecido restos humanos y algunos objetos, al roturar la tierra. El 27 de junio del mismo año fui a Contrasta acompañado de mi sobrino Felipe de Barandiarán. Contrasta es un pueblo de corto vecindario, situado al pie del monte *Eskibela*. Su altitud sobre el mar es de 840 metros. Después de comer en una taberna, recorrimos el pueblo, viendo los restos de sus antiguas murallas, y visitamos la iglesia parroquial y la ermita de Ntr.^a Sr.^a de *Elexmendi*. En las paredes de esta ermita pudimos contemplar varias piedras funerarias con inscripciones de época romana. Copié algunas de éstas y saqué una fotografía del ábside de la ermita con varias de las lápidas romanas. En otra ocasión daré cuenta detallada de tales vestigios. La ermita ocupa la cima de una colina, al E. del pueblo. La imagen de Nuestra Señora que en ella es venerada, es de las sedentes con el Niño en el regazo.

En compañía de D. Eusebio Larramendi y de D. Bernardino García de Albéniz, curas de contrasta y de Ullívarri Arana respectivamente, fuimos al pie del monte *Morube*, entre Contrastas y Larraona. Allí existe una gran peña llamada LAMIKELA, situada debajo del término de *Lezabia*, a mano derecha de la carretera (a 40 ms. de distancia) que, bajando de la sierra de *Entzia*, va a Larraona. Mide 11,50 ms. de longitud, 7 de anchura y 13 de altura. Avanza la parte superior de esta peña hacia E. NE. formando debajo un abrigo o refugio de tres metros de fondo. Fue en este abrigo donde el arado levantó unas piedras poniendo al descubierto huesos humanos, trozos de cerámica, brazalete de cobre, una punta de flecha de cobre, un fragmento de colmillo de jabalí provisto de orificio de suspensión y una lasca de pedernal.

Después de reconocer el terreno, y sacar una fotografía de la peña, bajamos a Salvatierra en un autocamión que lleva pan a varios pueblos de la montaña.

El día 4 de junio de 1934 volvimos a Contrastas. El 5 emprendimos la excavación de la sepultura de *Lamikela*. Me acompaña mi antiguo discípulo D. Félix Aguirre.

En el sitio donde aparecieron restos humanos el año pasado, cuando fue roturado este terreno, no había grandes piedras u otros indicios exteriores por donde se pudieran averiguar los límites de la sepultura. Por eso tuvimos que excavar en varios sitios hasta determinar por tanteos la parcela de tierra que contenía huesos. Esta quedó determinada, después de las excavaciones, en el lugar que indicamos en el croquis de la fig. 1, a 2,50 ms. de distancia de la base del peñón. Mide 2 ms. de largo, 1,50 de ancho y 0,50 de profundidad, y está formada por tierra negruzca. Su eje mayor está orientado de NW. a SE. En x había una piedra que medía 0,40 ms. de largo, 0,20 de ancho y 0,10 de grueso, y a su lado se hallaban numerosos huesos de cráneo humano, dos vasijas de barro negro y una punta

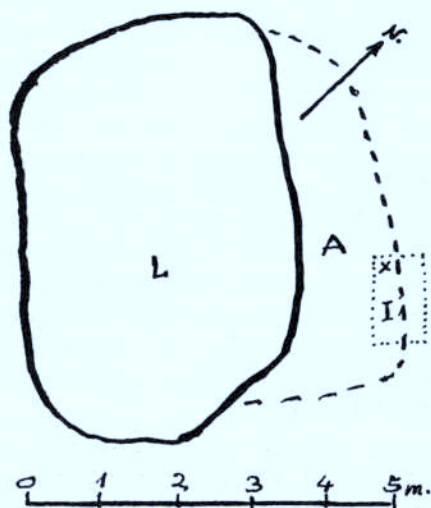


Fig. 1 - Lamikela; L, peñón; A, voladizo; I, lugar de la sepultura

de flecha de cobre. Salieron, además, numerosos fragmentos de vasijas de barro y media docena de lascas de peder-
nal.

Los objetos hallados nos autorizan para atribuir esta se-
pultura a la edad del bronce (1).

DOLMEN DE EZKIREGUI

El 25 de junio de 1934 mi apreciado amigo D. Pío de
Montoya me hizo el gran favor de acompañarme y llevar-
me en su coche al pueblo navarro de Erro. Iba también con
nosotros el culto médico de Alegría de Oria, D. José María
Tolosa. El fin de nuestro viaje era visitar y explorar, si

(1) En el ya citado trabajo *Excavaciones en Alava* («Zephyrus»,
IX-1 1958) se dio cuenta detallada del ajuar de Lamikela.

era posible, un dolmen situado cerca de la aldea de *Ardaitz*. Llegamos tarde a Erro, por lo que nos decidimos a pasar la noche en una posada de este pueblo. Cenamos en compañía de varios aldeanos con quienes conversamos largamente y hasta discutimos. Algún provecho sacamos de aquella conversación, pues uno de nuestros interlocutores, que era el dueño de la posada, nos trajo una colección de fósiles y piedras de extrañas formas recogidas en sus tierras, entre las cuales estaba un recio disco de asperón —de 9 cm. de diámetro— enteramente pulimentado provisto de un orificio central. Este disco me hizo la impresión de una fusaiola prehistórica; pero hoy me va pareciendo demasiado pesado para las funciones que generalmente se le atribuyen a la fusaiola (1).

A la mañana siguiente fuimos a *Ardaitz*. No lejos de este pueblo, hacia el lado SW., se halla el término de *Ezkiregui* donde se asienta un dolmen, conocido entre los aldeanos con el nombre de *Moruen koba* (la cueva de los moros). El sitio, llano y despejado, domina el desfiladero de *Txintxurrimear*. El dolmen está rodeado de un galgal de piedras calizas que mide 2 ms. de altura en el centro y 16 de diámetro en la base. Encima de este montículo se ve la tapa del dolmen: una gran piedra caliza, cuyas medidas son: 2,40 ms. de largura, 1,30 de anchura y 0,40 de grueso. Está rota en dos partes. Nos dicen que se rompió hace 16 años a consecuencia de una fogata que unos aldeanos hicieron en el interior del dolmen. Llama nuestra atención el surco que muestra en su cara superior, surco que empieza en el lado occidental, sin llegar al extremo, y que, después de un zig-zag, termina en el extremo oriental. Este surco, en su sección más recta, antes de torcer, tiene 0,10

(1) En el trabajo «En el Pirineo Vasco. - Proyecciones y excavaciones» (*Munibe*, 3-4, 1962) di cuenta más detallada de este disco. Nota de J. M. de B. para este antiguo artículo.

ms. de anchura y 0,05 de profundidad; desde que tuerce a la derecha, es más estrecho y menos profundo.

Las losas laterales del dolmen son tres (las representadas por líneas punteadas en la fig. 2), cuyas medidas exactas no es posible obtener mientras no se haga la excavación del interior de la cámara. El eje mayor de ésta se halla orientada de W. NW. a E. SE.

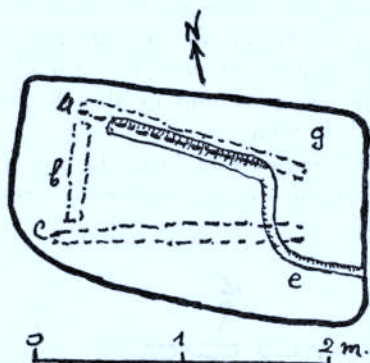


Fig. 2. - Dolmen de Ezkiregul: a, ortostato del N.; b, ortostato del W.; c, ortostato del S., g, cubierta; e, surco artificial.

Examinamos brevemente la tierra contenida en el lado E. SE. del recinto dolménico, y pudimos apreciar la existencia de falanges y dientes humanos, de cerámica basta y de lascas de pedernal.

Después de este ligero reconocimiento y obtener un par de fotografías, volvimos a Erro y de aquí a Pamplona, donde me despedí de mis buenos amigos de Alegría de Oria.

DOLMENES DE JAIZKIBEL

El día 30 de enero de 1935 me enteró Fr. José Ramón de Labiano de que en el monte *Jaizkibel* existían restos de

monumentos semejantes a dólmenes. El 28 de marzo del mismo año fui a Fuenterrabía desde donde partí a *Jaizkibel* en compañía del citado Fr. José Ramón, de Fr. Diego de Alzo y de mi sobrino D. José Felipe de Auzmendi. Subimos por *Guadalupe* hasta el segundo torreón de *Jaizkibel*, situado en el término de *Santa Bárbara*.

Dolmen de Santa Bárbara.—En una pequeña planicie que hay cerca del citado torreón, y a 100 ms. al W. SW. del mismo, se ven los restos de un dolmen. La fuente de Santa Bárbara y las ruinas de una antigua ermita de esta Santa, se hallan a unos 150 ms. a S. SW. Un camino que desde *Guadalupe* va, por todo lo alto de *Jaizkibel*, a Lezo, pasa junto al dolmen.

La cámara dolménica está formada por seis piedras laterales —falta la tapa— de las cuales sólo tres pudieron ser medidas (fig. 3).

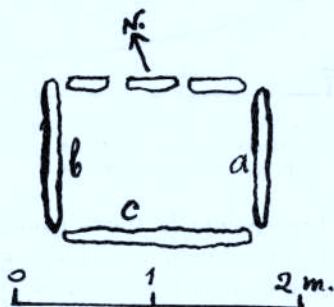


Fig. 3. - Jaizkibel: planta del dolmen de Santa Bárbara

a mide 0,90 m. de longitud, 0,75 de altura y 0,13 de espesor;
b mide 1,35 m. de longitud, 0,90 de altura y 0,12 de espesor;
c mide 1,50 m. de longitud, 0,60 de altura y 0,14 de espesor

El dolmen se halla rodeado de un galgal de piedras in-formes que mide 1,00 m, de altura en el centro y 6,50 de diámetro en la base.

Todas las piedras, tanto del dolmen como del galgal, son de arenisca.

Dolmen de Iskulín.—A unos 300 ms. a S. SW. del anterior, al pie del alto de *Iskulín*, todavía en el término de *Santa Bárbara* y junto al ya mencionado camino que va de *Guadalupe* a *Lezo*, se halla este otro dolmen. El plano y la orientación de la cámara pueden apreciarse en la figura 4.

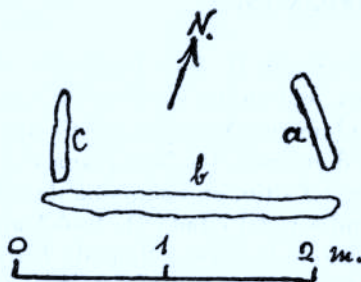


Fig. 4. - Jaizkibel: dolmen de Iskulín

Sólo se conservan tres losas laterales y el túmulo que las rodea.

La losa *a* (fig. 5) mide 0,70 ms. de largo, 0,50 de alto sobre el piso actual y 0,07 de espesor; la *b* 2,00, 0,90 y 0,13, y la *c* 0,60, 0,45 y 0,10.

El diámetro del túmulo o galgal mide 16 ms. Todas las piedras son de arenisca como la roca del subsuelo.

Desde el dolmen se divisa un magnífico panorama con vistas a *Hendaya* y *San Juan de Luz*. A 20 metros de distancia empiezan los escarpes de la ladera sur de la montaña, que dominan el *saltus vasconum* de los antiguos con *Fuenterrabía* e *Irún*.

COMPRESOR DE ERMITIA

En la colección de materiales de la capa de tierra negruzca correspondiente a la época magdaleniense del yaci-

miento de *Ermittia* (Deva) hallé en la primavera de 1936 un compresor de piedra pizarrosa que en dos de sus caras tiene grabadas varias líneas finísimas. Las de una de las caras forman un dibujo de caballo, cosa frecuente en este género de utensilios. (1)

DOLMEN DE ESTRAKINBURU

Fué mi ex-discípulo D. José María de Arizmendi quien me comunicó en septiembre de 1934 la noticia de que en *Iturretamendi* (Jemein—Vizcaya) existía un túmulo semejante al de los dólmenes. En la mañana del 6 de junio de 1936 fuí a ver aquel sitio, en compañía de mi amigo D. Domingo de Onaindía y del citado D. José María.

En lo más alto de la colina, llamada *Estrakinburu*, propiedad del caserío *Jauregi*, existe, en efecto, un túmulo de piedras de cayuela que, sin duda, encerró en otro tiempo algún dolmen. Su diámetro es de 15 metros, y 1,50 su altura. Le atraviesa una zanja orientada de N. a S., la cual fué abierta hace 40 años por unos campesinos de las cercanías que trataban de descubrir tesoros en aquel montículo. Porque se cuenta también de este dolmen, como de otros varios (p. e.: el de *Kalamua*, el de *Urrezulo* en Ataun, el de *Mirutz*, el de la *Txabola de la Hechicera* en Elvillar, etc.), que contiene un *idinarru* (pellejo de buey) lleno de oro, el cual ha de ser puesto al descubierto antes del fin del mundo por la pezuña de una oveja. También se dice que el tesoro se halla en aquel punto de la montaña donde llegan los primeros rayos del sol a la mañana, y precisamente es en el túmulo de este dolmen donde se cumple esta condición.

(1) Más tarde, en el año 1949 publiqué en la revista *Munibe* (n.º 1, pág. 3-4) un breve artículo «Caballo grabado de *Ermittia*», en el que hice una descripción de este compresor.

Refieren los aldeanos de los contornos que en la excavación de hace cuarenta años salieron unos trozos de "bayoneta" como de oro, unas como hachas de piedra y cráneos humanos. No pudimos averiguar el paradero de estos supuestos hallazgos.

Después de este ligero reconocimiento descendimos a Barinaga, donde la Sra. Maestra de esta simpática aldea nos acogió en su coche y nos condujo a Marquina para el mediodía.