

Interreg V-A España-Francia-Andorra POCTEFA 2014-2020

**Interreg 30 años de cooperación transfronteriza.
Una mirada centrada en la cohesión y desarrollo
de las regiones fronterizas.
Comunidad de Trabajo de los Pirineos**

Pamplona, 24 de septiembre de 2021

Amazing Pyrénées





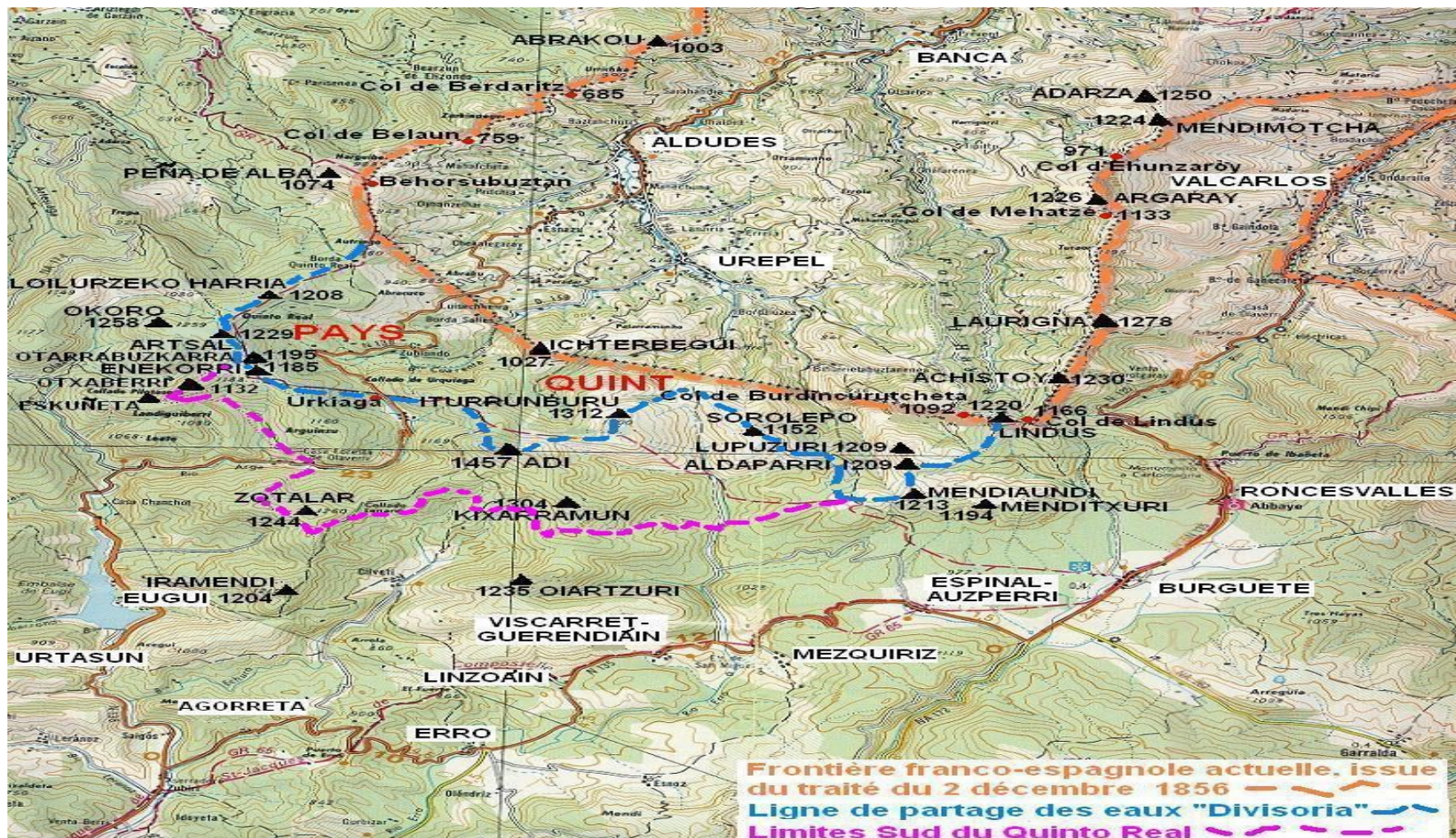


Interreg V-A España-Francia-Andorra (POCTEFA 2014-2020)



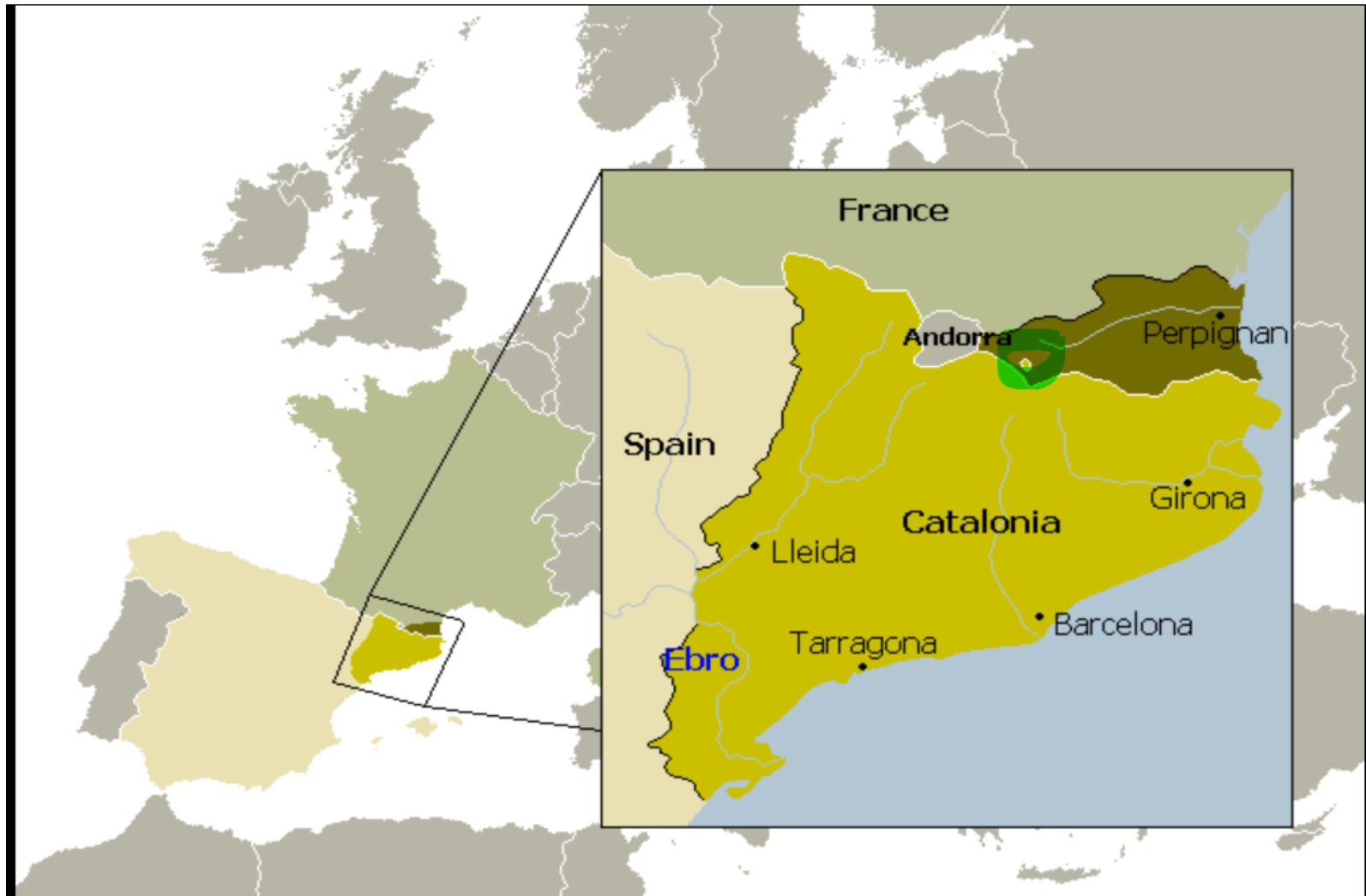


Interreg V-A España-Francia-Andorra (POCTEFA 2014-2020)



Pamplona, 24 de septiembre de 2021

Interreg V-A España-Francia-Andorra (POCTEFA 2014-2020)



LA COMISIÓN INTERNACIONAL DE LOS PIRINEOS







- La Commission Internationale des Pyrénées existe desde **1875**.
- El objetivo de la CPI es resolver bilateralmente todos aquellos asuntos transfronterizos de interés mutuo mediante la negociación y el consenso.
- El 2 de diciembre de 2014 tuvo lugar en París la XL reunión plenaria de la Comisión Internacional de los Pirineos (CPI). Encabezaban las delegaciones, por parte española, la Embajadora Ana Sálomon, Presidenta de la Comisión de Límites del Ministerio de Asuntos Exteriores y Cooperación, y por parte francesa, el Embajador Frédéric Basaguren. Así, en la reunión se trataron asuntos relativos al tratamiento de aguas residuales francesas en la depuradora de Puigcerdà, amojonamiento del área fronteriza entre Navarra y los Pirineos Atlánticos, balizamiento de la bahía de Txingudi; abastecimiento de agua al enclave de Llívia; Canales Internacionales de Puigcerdà, Angustringina y Llívia.

El POCTEFA : 30 años de cooperación

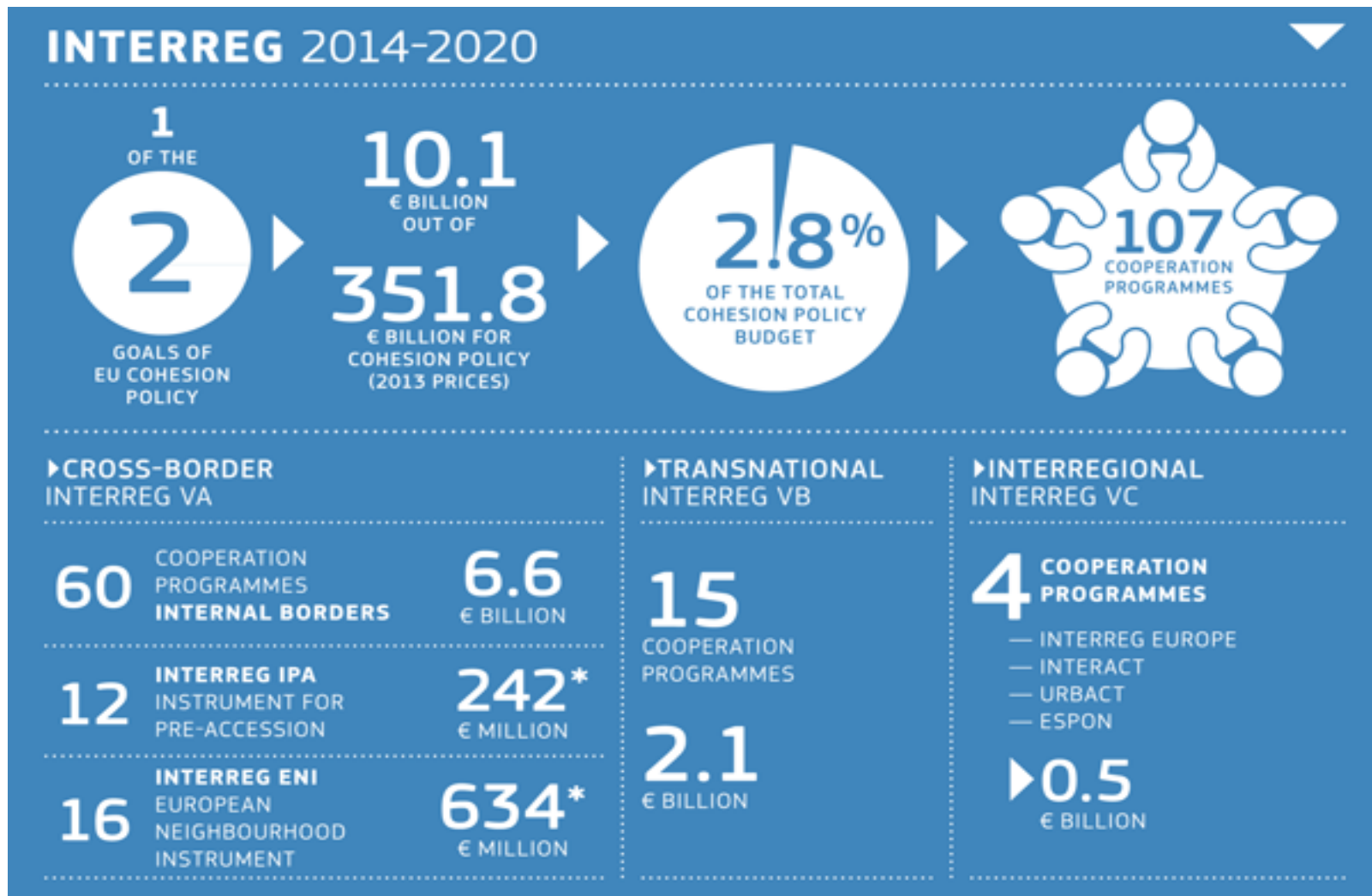


Interreg POCTEFA y los Pirineos

Quinta generación

EVOLUTION OF Interreg  1990-2020					
	INTERREG I 1990-1993	INTERREG II 1994-1999	INTERREG III 2000-2006	INTERREG IV 2007-2013	INTERREG V 2014-2020
LEGAL STATUS	COMMUNITY INITIATIVE		INTEGRATED INTO STRUCTURAL FUNDS REGULATION		OWN REGULATION
BENEFITING MEMBER STATES <small>(INTERNAL BORDERS)</small>	11	11 — then — 15	15 — then — 25	27 — then — 28	28
COMMITMENT BUDGET <small>(IN CURRENT PRICES)</small>	ECU 1.1 BN	ECU 3.8 BN	EUR 5.8 BN	EUR 8.7 BN	EUR 10.1 BN

Interreg V-A España-Francia-Andorra (POCTEFA 2014-2020)



Historias transfronterizas



El proyecto HTC




El proyecto HTC. Resultado:

Plateau technique



32 chambres



2+4 néonatalogie



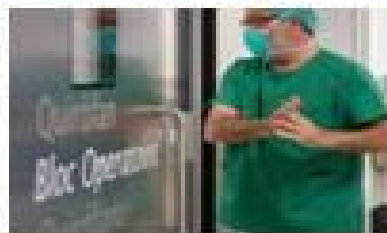
Hémodialyse (14 p)



Hôpital de jour (14 p)



Urgences (18 boxes)



4 bloc opératoire



Imagerie médicale



26 consultations ext.



Proyecto EMS B-Solutions

Pero... ¿Qué ocurre cuando una ambulancia de emergencias sanitaria francesa es el vehículo de emergencias más cercano a un herido en el territorio español?



Proyecto POCTEFA EGALURG



El proyecto RECURUT



El proyecto RECURUT

Resultado: recuperación de 6 rutas migratorias de 1930 a 1970



El proyecto RECURUT

Resultado: recuperación de 6 rutas migratorias de 1930 a 1970



"El contrabando en bastan contado por sus protagonistas" / Editions Pamiela

El proyecto ENTREPYR



Interreg V-A España-Francia-Andorra (POCTEFA 2014-2020)

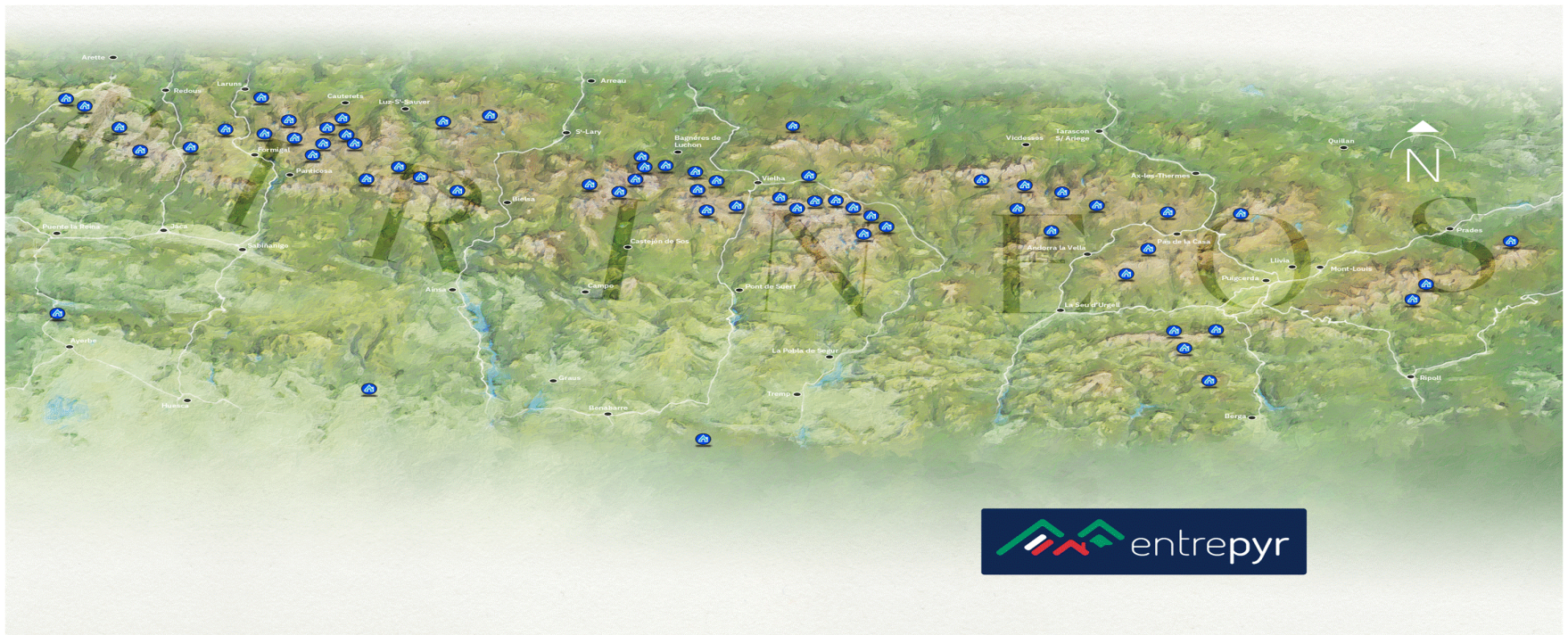
The screenshot displays the 'entrepyr' website interface. At the top left, the logo 'entrepyr' is shown with the text 'Pyrénées - Pirineos / España - France' and 'Balaitous-Gran Facha-Vignemale'. To the right are logos for 'Federación Aragonesa de Montañismo' and 'Fédération française des clubs alpins et de montagne', along with the flags of Spain, France, and Andorra. A navigation menu includes 'REFUGIOS', 'CIRCUITOS', 'CONSTRUYE TU RUTA', and 'MAS INFORMACIÓN'. The main content area features a map of the Pyrenees region with a purple route. The map shows the border between France (FRANCIA) and Spain (ESPAÑA), with the 'PARC NATIONAL DES PYRÉNÉES' in France. Key locations marked include Cauterets, Larribet, Pont d'Espagne, Oulettes de Gaube, Baysseance, Casa de Piedra, Los Hornos de Bachimaña, Respomuso, and Sallent de Gallego. A sidebar on the right contains a search bar, filters for route types (C1, C2, C3), points of interest, and route information such as 'Tipo de ruta', 'Distancia', 'Desnivel positivo', 'Desnivel negativo', and 'Tiempo'. At the bottom, there are icons for 'Construye tu ruta', 'Visor cartográfico', 'Reservas', 'Webcams', 'REGLAMENTO', 'EL PROYECTO', 'ENLACES', and 'OPINIÓN'. A scale bar indicates 'Escala = 1 : 150K' with '2 km' and '1 mi' markers.



Pamplona, 24 de septiembre de 2021

El proyecto ENTREPYR

Resultado: 70 refugios conectados



El proyecto CANFRANEUS



El proyecto CANFRANEUS

- **Resultado:** el tramo de Oloron-Sainte-Marie a Bedous (25 km) se reabrió el 26 de junio de 2016



Los proyectos PRINCALB - COOPEREM



El proyecto PRINCALB

- **Resultado:** salvaguarda de 3.000 hectáreas de bosques durante el incendio de 2012.



FUTURO DE LA COOPERACIÓN TRANSFRONTERIZA H2050

Pamplona, 24 de septiembre de 2021

Interreg
POCTEFA



FUTURO DE LOS PROGRAMAS: ESTRATÉGICO Y CAPITALIZACIÓN

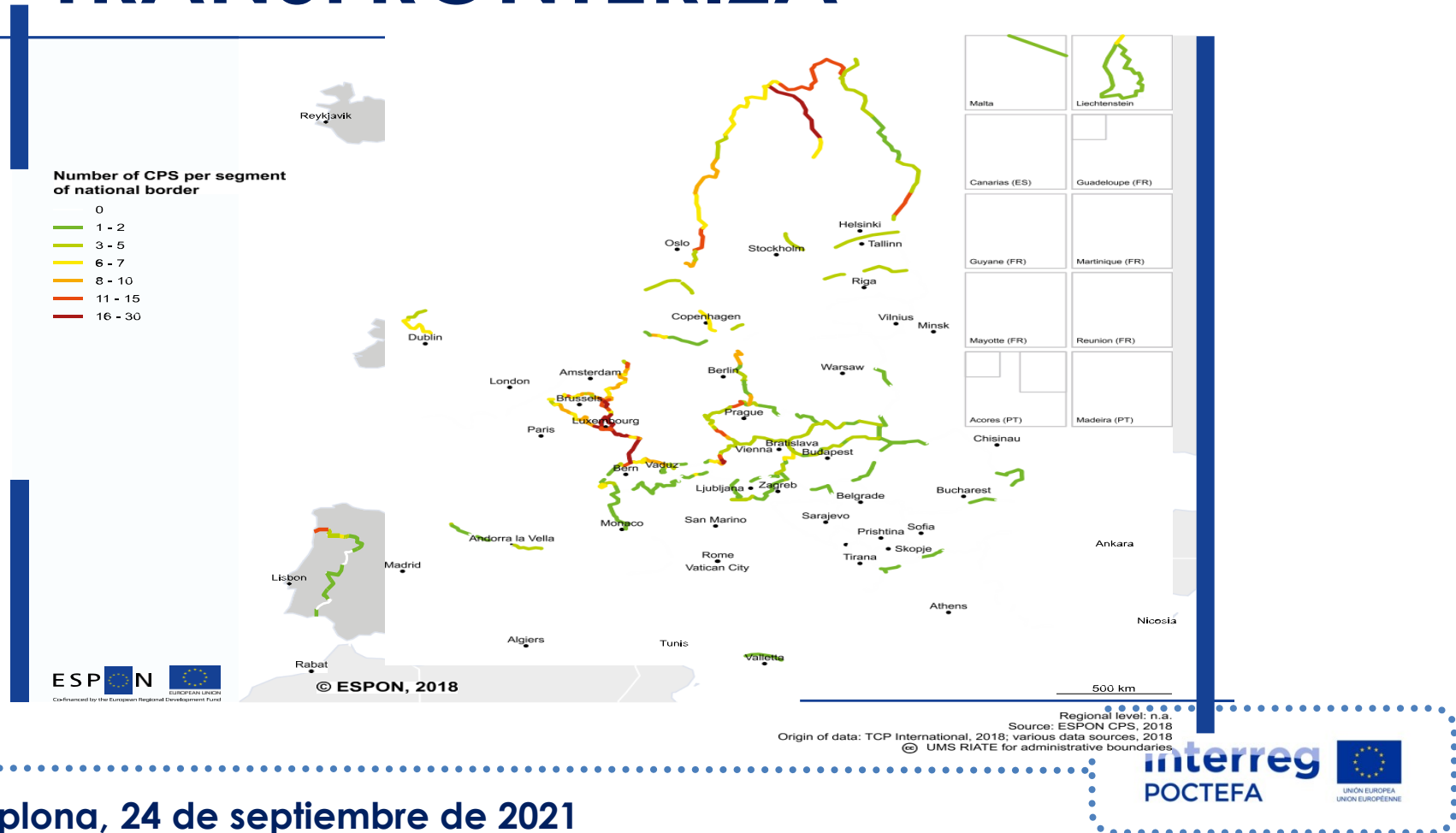
- **Mejorar la transferencia del conocimiento entre proyectos** Comunicar resultados de los proyectos. Como consecuencia evitaremos que se presenten a POCTEFA proyectos similares a los que ya se han programado.
- **Obtener resultados adicionales gracias a las** sinergias entre socios. Como resultado pueden surgir nuevos proyectos fruto del intercambio entre socios de proyectos ya existentes.
- **Mejorar la implementación y calidad de los proyectos** mediante la **reutilización/ transferencia de conocimientos**. Fomentar las buenas prácticas entre los proyectos.

FUTURO DE LA COOPERACIÓN TRANSFRONTERIZA H2050

Servicios públicos comunes que van a necesitar personal bilingüe

- Servicios públicos educativos y culturales (escuelas, guarderías, instalaciones recreativas, etc.)
- Servicios de transportes públicos
- Asistencia sanitaria en centros o en servicios de emergencias.
- Servicios de emergencias: bomberos, servicios de rescate, médicos de urgencias.

FUTURO DE LA COOPERACIÓN TRANSFRONTERIZA



SERVICIOS PÚBLICOS TRANSFRONTERIZOS (CPS)

Número y tipo de Servicios Públicos Transfronterizos (CPS)

La mayoría de los CPS son sobre medioambiente, protección civil y gestión de desastres o transporte.

THEME/FIELD OF INTERVENTION	NUMBER OF CPS IDENTIFIED
Environment protection	119
Civil protection and disaster management	118
Transport	105
Healthcare and social inclusion	64
Education and training	57
Spatial planning, tourism, and culture	55
Labour market and employment	29
Citizenship, justice and public security	27
Communication, broadband, and information society	5

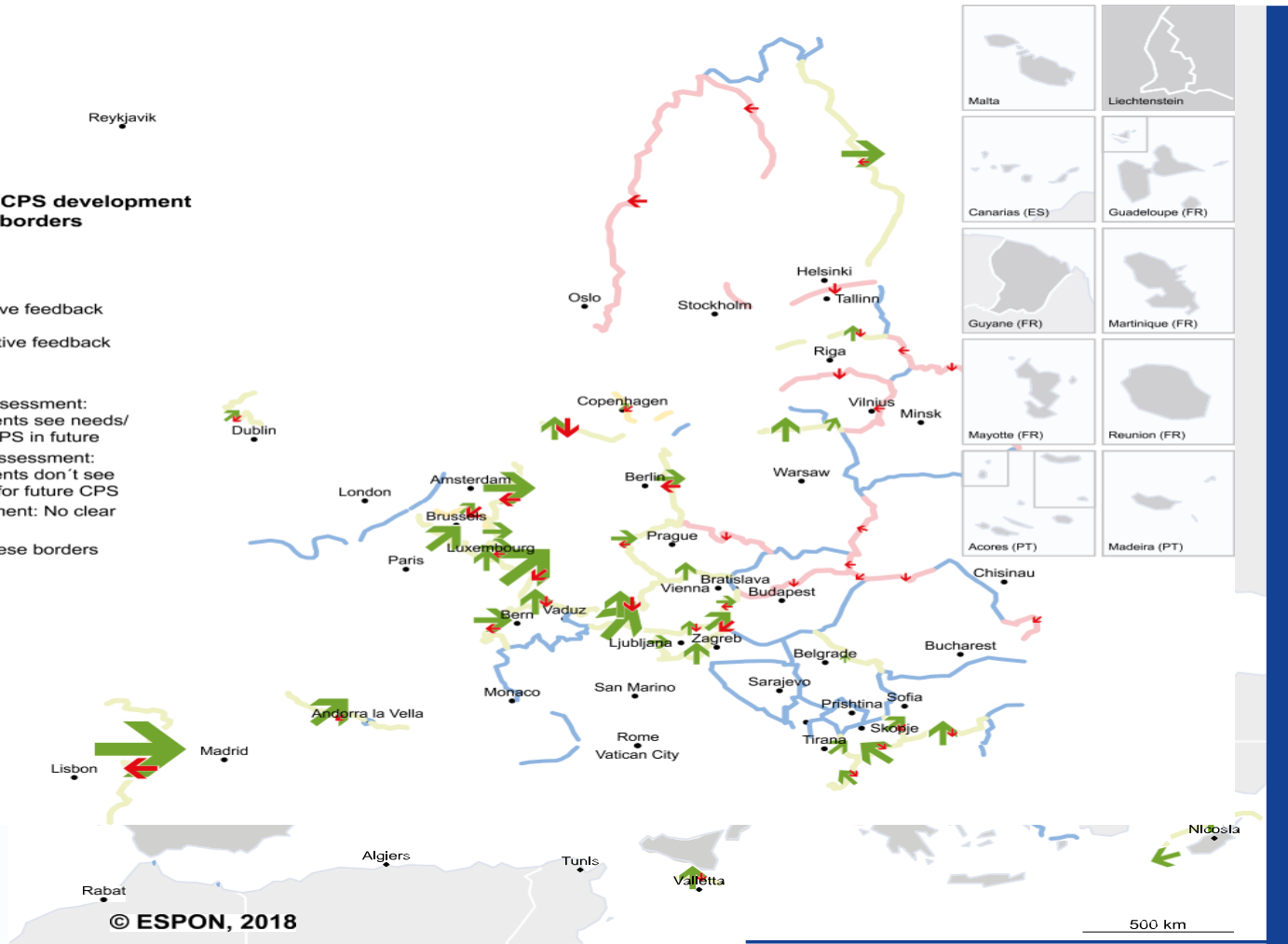
Interreg V-A España-Francia-Andorra (POCTEFA 2014-2020)

Assessment of future CPS development needs along European borders

Potentials for future CPS



- Primarily positive assessment: Majority of respondents see needs/potentials for new CPS in future
- Primarily negative assessment: Majority of respondents don't see needs or potentials for future CPS
- Ambiguous assessment: No clear view of respondents
- No responses for these borders



ESPON
Co-financed by the European Regional Development Fund

© ESPON, 2018

Regional level: n.a.
Source: ESPON CPS, 2018
Origin of data: TCP International, 2018; CPS online survey, 2018
© UMS RIATE for administrative boundaries

POCTEFA



FUTURO DE LA COOPERACIÓN TRANSFRONTERIZA H2050

**Los servicios públicos comunes suponen
previamente una reducción y
eliminación de los obstáculos
administrativos y legales.**

Gracias

www.poctefa.eu
info@poctefa.eu
#POCTEFA

Interreg V-A está financiado por el Fondo Europeo de Desarrollo Regional (FEDER)